



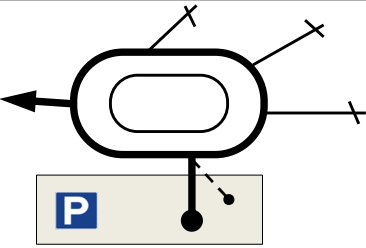

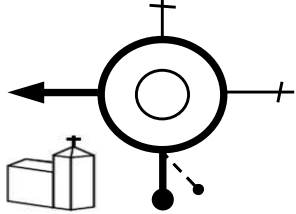
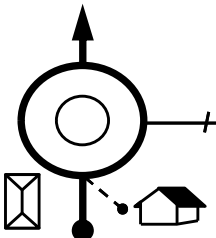

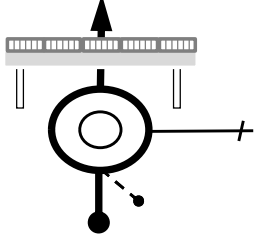
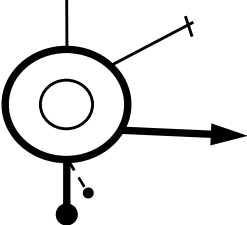
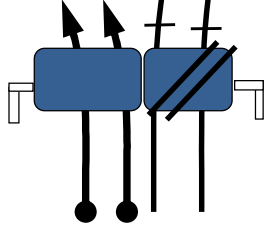


RUTÓMETRO

PARQUE CERRADO DE ZAMUDIO A CEREMONIA
DE SALIDA EN BILBAO

CEREMONIA DE SALIDA EN BILBAO A PARQUE
CERRADO DE ZAMUDIO

IX RALLYE DE ZAMUDIO			ETAPA	Distancia:(Km.) 12,08
PARQUE CERRADO		CEREMONIA DE SALIDA	DÍA	Tiempo a emplear:
			SECCION	Promedio:
			SECTOR	


Nº	DIST. TOTAL	DIST. PARCIAL	DIRECCION	INFORMACION
----	-------------	---------------	-----------	-------------

1	0,00	0,00		Local DESDE PARQUE CERRADO  N 43°17'00" W 2°51'56" Dist. Regr. 12,08
2	0,19	0,19		Local x BI-737 Dist. Regr. 11,89
3	1,09	0,90		BI-737  DERIO norabide guztiak aireportua Dist. Regr. 11,00
4	1,43	0,34		BI-737 Dist. Regr. 10,66
5	1,59	0,16		Incorporación a BI-631 norabide guztiak todas direcciones Dist. Regr. 10,50
6	2,29	0,71		BI-631   SITUARSE EN LOS CARRILES IZQUIERDOS Dist. Regr. 9,79

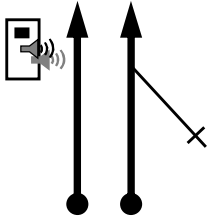

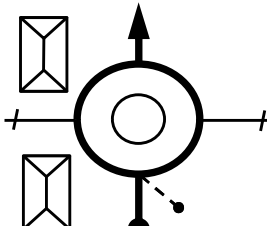
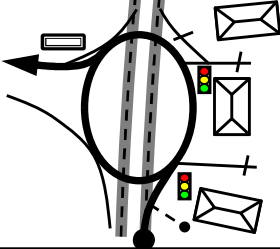

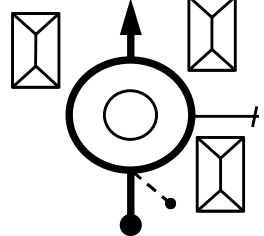
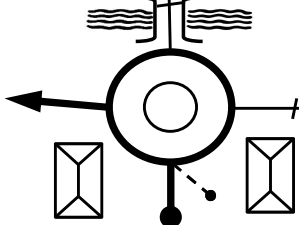
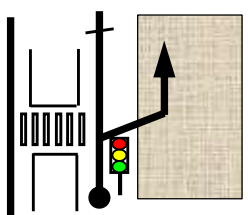
IX RALLYE DE ZAMUDIO			ETAPA	Distancia:(Km.) 12,08
PARQUE CERRADO		CEREMONIA DE SALIDA	DÍA	Tiempo a emplear:
			SECCION	Promedio:
			SECTOR	

Nº	DIST . TOTAL	DIST . PARCIAL	DIRECCION	INFORMACION
----	--------------	----------------	-----------	-------------

7	2,52	0,23		BI-631 Dist. Regr. 9,56
8	5,15	2,63		BI-631 SITUARSE EN LOS CARRILES IZQUIERDOS EN EL ALTO Dist. Regr. 6,93
9	5,83	0,68		BI-631 CARRIL IZQUIERDO Dist. Regr. 6,25
10	7,18	1,35		BI-631 RADAR Dist. Regr. 4,90
11	8,63	1,45		Hacia BI-625 Dist. Regr. 3,45
12	8,73	0,10		BI-625 RADAR Dist. Regr. 3,35

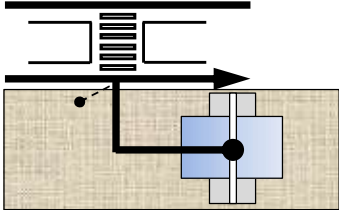
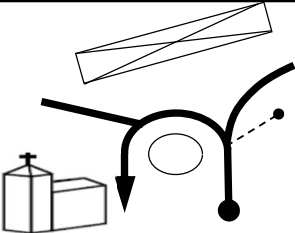

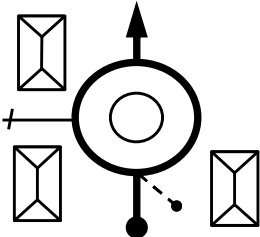
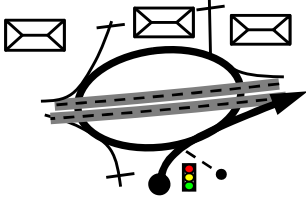

IX RALLYE DE ZAMUDIO			ETAPA	Distancia:(Km.) 12,08
PARQUE CERRADO		CEREMONIA DE SALIDA	DÍA	Tiempo a emplear:
			SECCION	Promedio:
			SECTOR	

Nº	DIST. TOTAL	DIST. PARCIAL	DIRECCION	INFORMACION
----	-------------	---------------	-----------	-------------

13	9,23	0,50		BI-625 RADAR en lado contrario  Dist. Regr. 2,85
14	9,87	0,65		BI-625 Dist. Regr. 2,21
15	10,83	0,96		Hacia Av. Zumalakarregi  Dist. Regr. 1,25
16	11,77	0,94		Hacia Plaza Ernesto Erkoreka Dist. Regr. 0,31
17	11,90	0,13		C/ Sendeja Dist. Regr. 0,19
18	12,08	0,19		Hacia Parque presalida SEGUIR INSTRUCCIONES DE LOS COMISARIOS <div style="border: 1px solid black; padding: 2px; display: inline-block;"> N 43°15'44" W 2°55'23" </div> Dist. Regr. 0,00

IX RALLYE DE ZAMUDIO			ETAPA	Distancia:(Km.) 12,47
CEREMONIA DE SALIDA		PARQUE CERRADO	DÍA	Tiempo a emplear:
			SECCION	Promedio:
			SECTOR	

Nº	DIST. TOTAL	DIST. PARCIAL	DIRECCION	INFORMACION
----	-------------	---------------	-----------	-------------

1	0,00	0,00		c/ Viuda de Epalza N 43°15'44" W 2°55'23" Dist. Repr. 12,47
2	0,27	0,27		Plaza San Nicolas HACER CAMBIO DE SENTIDO EN ROTONDA EN EL SUELO Dist. Repr. 12,20
3	0,69	0,69		Plaza Ernesto Erkoreka Dist. Repr. 11,78
4	0,82	0,13		Av. Zumalakarregi Dist. Repr. 11,66
5	1,57	0,76		Hacia BI-625 Dist. Repr. 10,90
6	1,67	0,10		BI-625 COLGARSE EN LOS CARRILES IZQUIERDOS Dist. Repr. 10,80

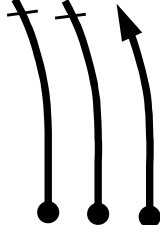

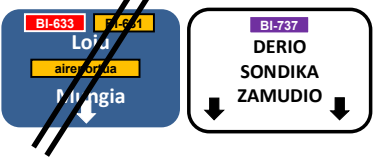
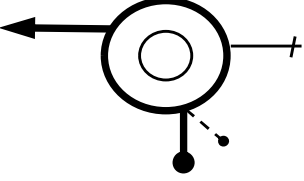
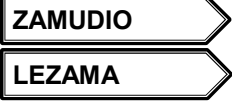
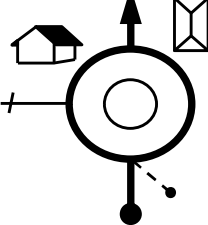
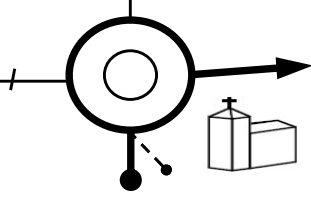
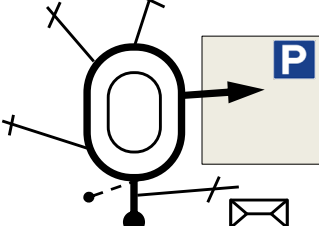
IX RALLYE DE ZAMUDIO			ETAPA	Distancia:(Km.) 12,47
CEREMONIA DE SALIDA		PARQUE CERRADO	DÍA	Tiempo a emplear:
			SECCION	Promedio:
			SECTOR	

Nº	DIST . TOTAL	DIST . PARCIAL	DIRECCION	INFORMACION
----	--------------	----------------	-----------	-------------

7	2,60	0,93		BI-625 Dist. Repr. 9,87
8	3,29	0,69		BI-625 RADAR Dist. Repr. 9,18
9	3,67	0,38	 	Desvío hacia rotonda Otxarkoaga ↗ aireportua ↗ MUNGIA ↗ Dist. Repr. 8,80
10	3,93	0,26		Rotonda hacia BI-631 Dist. Repr. 8,54
11	7,58	3,65		Hacia BI-631 CARRIL IZQUIERDO Dist. Repr. 4,89
12	9,24	1,66		BI-631 CARRIL IZQUIERDO DIRECCIÓN MUNGIA Dist. Repr. 3,23

IX RALLYE DE ZAMUDIO			ETAPA	Distancia:(Km.) 12,47
CEREMONIA DE SALIDA		PARQUE CERRADO	DÍA	Tiempo a emplear:
			SECCION	Promedio:
			SECTOR	

Nº	DIST. TOTAL	DIST. PARCIAL	DIRECCION	INFORMACION
----	-------------	---------------	-----------	-------------

13	10,35	1,11		BI-631 CARRIL DERECHO Dist. Regr. 2,12
14	10,86	0,50		Dir. BI-737  Dist. Regr. 1,62
15	11,09	0,23		BI-737  Dist. Regr. 1,38
16	11,43	0,34		BI-737 Dist. Regr. 1,04
17	12,32	0,89		Desvío hacia Zamudio Dist. Regr. 0,15
18	12,47	0,15		ENTRADA A PARQUE CERRADO N 43°17'00" W 2°51'56" Dist. Regr. 0,00